



**КОМИТЕТ ИМУЩЕСТВЕННЫХ ОТНОШЕНИЙ
АДМИНИСТРАЦИИ ПЕРМСКОГО МУНИЦИПАЛЬНОГО ОКРУГА**

РЕШЕНИЕ

о размещении объектов № 516

Пермский край
Пермский округ

10.03.2023

Комитет имущественных отношений администрации Пермского муниципального округа разрешает Акционерному обществу «Газпром газораспределение Пермь» (ИНН 5902183841, ОГРН 2125902017723, почтовый адрес: 614000, г. Пермь, ул. Петропавловская, 43)

размещение объекта «газопровод давлением до 1,2 Мпа, для размещения которого не требуется разрешения на строительство»

на землях государственная собственность на которые не разграничена

на срок 1 год с 10.03.2023 г. по 09.03.2024 г.

Местоположение: Пермский край, Пермский муниципальный округ, п. Юго-Камский, ул. Комсомольская, дом 26.

Приложение: схема предполагаемых к использованию земель или части земельного участка.

Особые условия использования:

1. При размещении объекта учесть параметры ширины проезда улично-дорожной сети, во избежание сужения полосы отвода дороги.
2. Получение разрешения на производство земляных работ.

Председатель комитета имущественных отношений администрации Пермского муниципального округа

(подпись, печать)

Д.В. Ракицкий



Схема предполагаемых к использованию земель или части земельного участка

Объект: Газопровод давлением до 1,2 Мпа, для размещения которого не требуется разрешения на строительство

Местоположение: расположенных по адресу: Пермский край, м.о. Пермский, рп. Юго-Камский, ул. Комсомольская, дом 26

Каталог координат, м

Площадь земель или части земельного участка, кв.м.: 1457

Категория земель: земли населенных пунктов

Вид разрешенного использования: -

Описание границ смежных землепользователей:

От точки н1 до точки н2 - земельный участок с кадастровым номером 59:32:0100009:5092



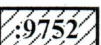





От точки н2 до точки н10 - земли общего пользования

От точки н10 до точки н13 - земельный участок с кадастровым номером 59:32:0100009:5097

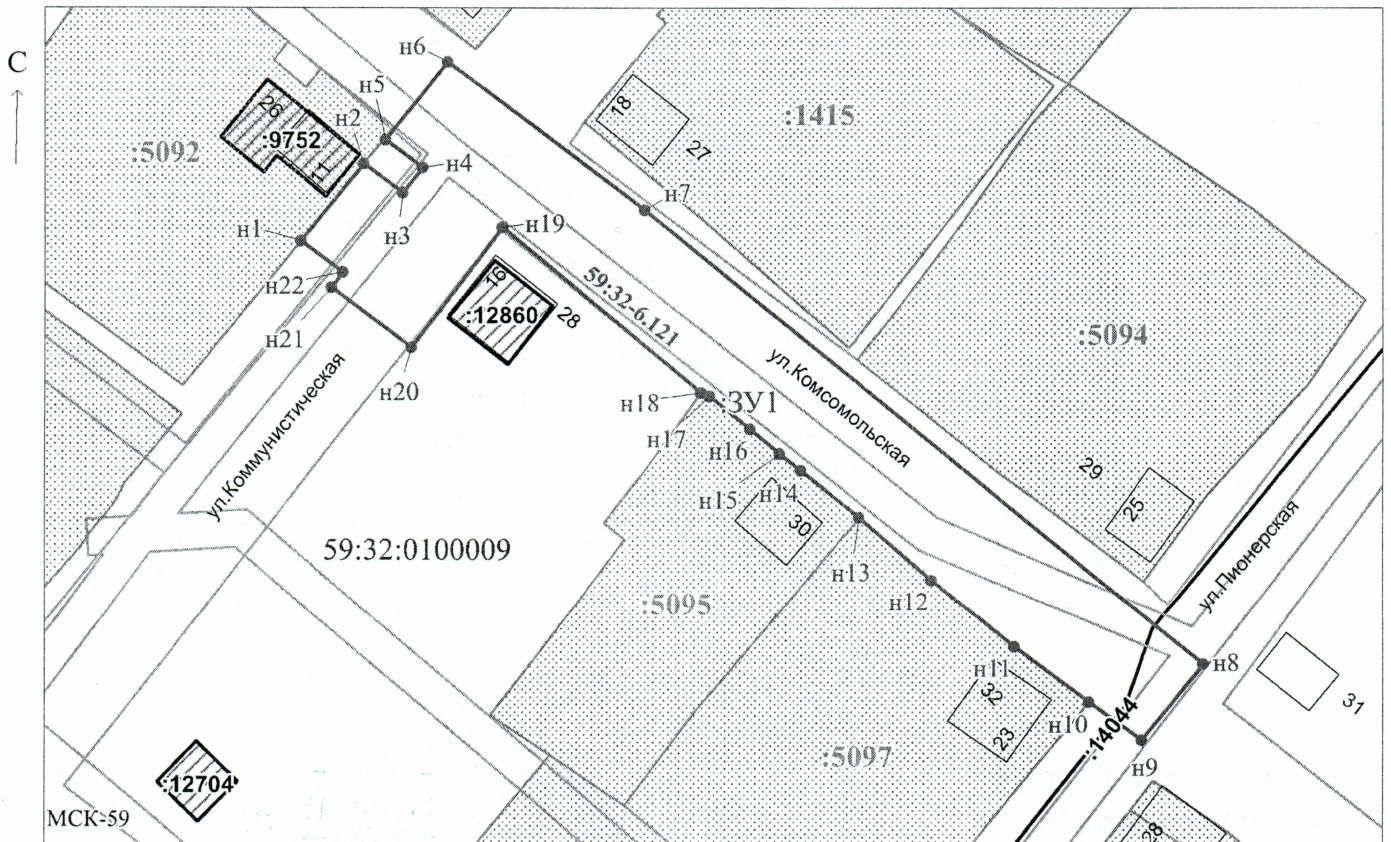
От точки н13 до точки н18 - земельный участок с кадастровым номером 59:32:0100009:5095

От точки н18 до точки н1 - земли общего пользования

Условные обозначения:

- | | | | | | |
|--|---|---|---|--|--|
|  | - предполагаемый участок земель, на которых планируется размещение объекта | | | | |
|  | - границы и номер земельного участка, сведения о которых внесены в ЕГРН | | | | |
|  | - границы и номер объекта капитального строительства, сведения о которых внесены в ЕГРН | | | | |
|  | - граница кадастрового квартала | | | | |
|  | - зоны с особыми условиями использования территории, сведения о которых внесены в ЕГРН | | | | |
| | |  | - обозначение запрашиваемого земельного участка | | |
| | |  | - характеристическая точка границ земель или части земельного участка | | |
| | |  | - номер кадастрового квартала | | |

№ точки границы	X	Y
n1	484023.94	2191905.95
n2	484032.46	2191912.87
n3	484029.23	2191917.20
n4	484032.04	2191919.32
n5	484035.09	2191915.27
n6	484043.68	2191922.12
n7	484027.33	2191943.85
n8	483977.26	2192005.67
n9	483968.68	2191998.82
n10	483972.95	2191993.05
n11	483979.24	2191984.85
n12	483986.61	2191975.68
n13	483993.50	2191967.66
n14	483998.60	2191961.22
n15	484000.44	2191958.88
n16	484003.17	2191955.62
n17	484006.76	2191951.06
n18	484007.16	2191950.13
n19	484025.42	2191928.12
n20	484012.15	2191918.10
n21	484018.83	2191909.35
n22	484020.48	2191910.59
n1	484023.94	2191905.95



Масштаб 1:800

Заявитель: _____ / Егошина И.В.
 (подпись, расшифровка подписи)

МП

(для юридических лиц
и индивидуальных предпринимателей)